



# 南宁市 V2.0





# 地图概况

欢迎来到广西壮族自治区首府南宁市，本地图为高仿真真实地图。本地图的公交线路涵盖了南宁市的老住宅区，繁华商业区，新经济开发区，您将在地图中感受中国华南地区的城市风情。

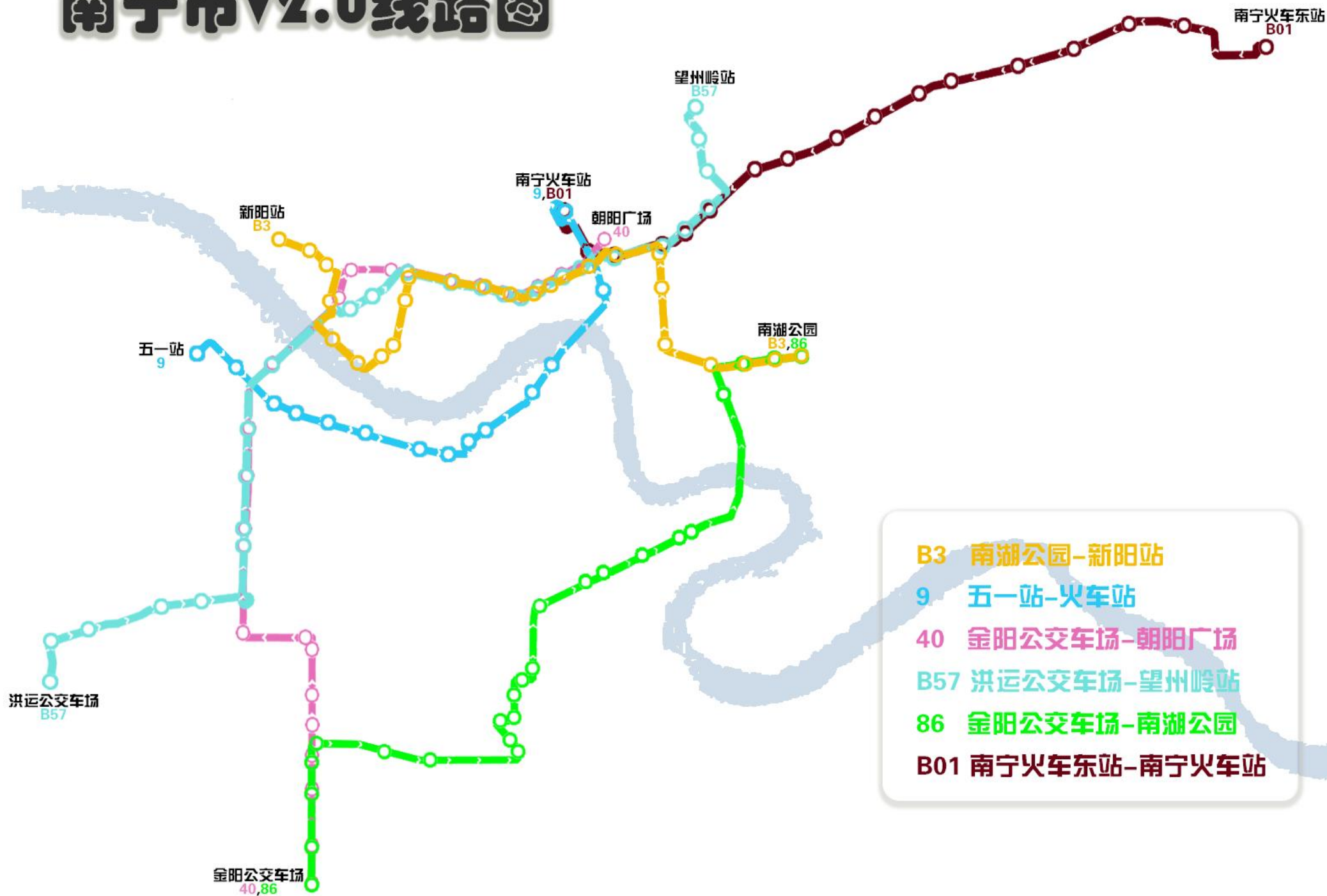
本地图在景物布置方面注重细节，制作了相当一部分的真实大型建筑；在路面及人行道上放置大量电动自行车，路标和电箱等细节景物；专门制作了地区特色站牌，公交站场，AI 巴士等公共交通设施。

本地图尤其注重曲线的布置，路面曲线仿造现实营造高低起伏的坡度，根据现实设置的道路标识和道路划线；大型路口和立交等都通过曲线细节拼接，自由度大，样式多。

具体内容如下：

- **6** 条可驾驶公交线路，**65Km** 可驾驶距离；
- **100+**条 AI 线路陪跑，AI 巴士为 8M，10M，12M，18M 的 **6** 种本地特色车型，**50+**个 AI 广告，部分 AI 配置滚动电显；
- **3** 座跨江大桥，**11** 座大型立交，**数十个**大型复杂路口；
- **上百**个自制大型建筑（配有夜景贴图），路面细节景物；
- **6** 座公交场站，**4** 种特色站牌，**3** 种候车厅；
- BRT 一号线 **17** 对 BRT 站台，其中有 **1** 座地下 BRT 站台；
- 真实公交报站（涵盖近十年各个时期）
- 真实路面坡度，长度；仿真的现实交通状况；部分真实的红绿灯等待时间。

# 南宁市V2.0线路图



# 线路及 IBIS 信息

●B01 (12Km) (首班 6:15; 末班 23:00)

IBIS: Line:00100 Route:03(往南宁火车站)/04(往南宁火车东站)

●9 (9Km) (首班 6:15; 末班 23:00)

IBIS: Line:00900 Route:01(往火车站)/02(往五一站)

●B3 (12Km) (首班 6:15; 末班 23:00)

IBIS: Line:00300 Route:01(往新阳站)/02(往南湖公园)

●40 (14Km) (首班 6:30; 末班 22:00)

IBIS: Line:04000 Route:01(往朝阳广场)/02(往金阳公交车场)

●B57 (16.5Km) (首班 6:15; 末班 23:00)

IBIS: Line:05700 Route:01(往望州岭站)/02(往洪运公交车场)

●86 (14Km) (首班 6:15; 末班 22:00)

IBIS: Line:08600 Route:01(往南湖公园)/02(往金阳公交车场)

## 注意事项

●购买前须知：本地图需要官方 **Addon X10 Berlin**（包括 AI）才能正常游玩。

本地图景物和 AI 非常丰富，可能会造成卡顿、跳车等不良体验。

**B01** 路为左右双开门 BRT 线路，**需要自备双开门车型**，本地图的 AI 不支持驾驶。

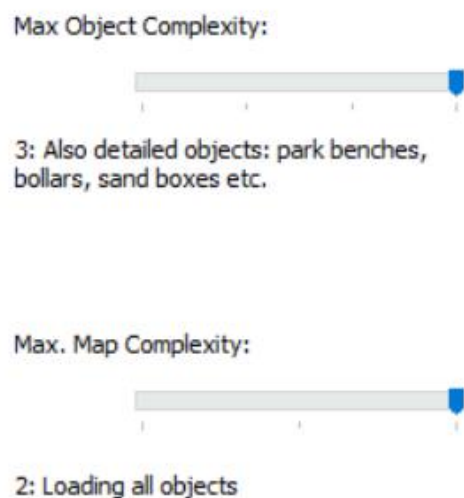
●关于 BRT 屏蔽门：BRT 屏蔽门由转向灯控制开关，左开门需要打左转向灯，右开门需要打右转向灯，关闭转向灯 1 秒后屏蔽门关闭。

●**AI 巴士优先级**：4 级：所有 AI 巴士；3 级看不到经过朝阳广场（卡顿区）的 20+ 条 AI 普通线路。2 级：不能看到私企线路；1 级：只能看到可驾驶 6 条线路的 AI。

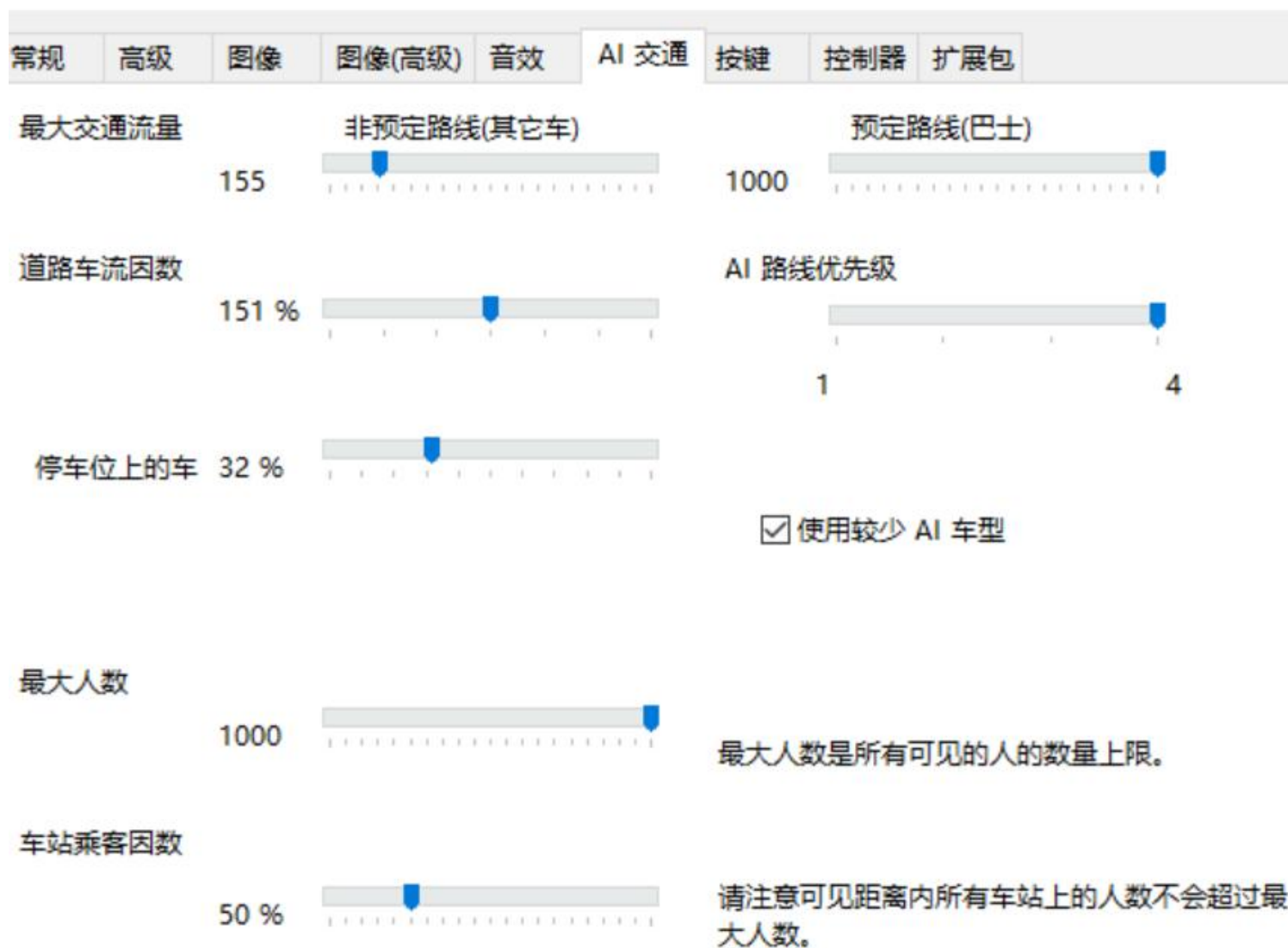
### ●景物复杂度设置：

## 必须必须必须将景物复杂度打满!!!

否则你将会看不到栏杆，部分路段等细节景物。

[illegible]

## ●作者制作时刻表时的交通流量设置（仅供参考）



## ●以下是地图图片欣赏






白沙大桥




邕江大桥



中兴大桥



# 各式BRT站台







# AI巴士







# 夜·南京





# 大型立交











复杂路口





# 线路驾驶视频

**不要被精选的图片和花言巧语蒙蔽，看看实际驾驶视频再考虑要不要购买  
各条线路会有相当一部分重复路段**

●B01（南宁火车站→南宁火车东站） 地图版本：V2.0

<https://www.bilibili.com/video/BV18a411n7XQ/>

●B3（新阳站→南湖公园） 地图版本：V1.0

<https://www.bilibili.com/video/BV1zA41147u9/>

●9（火车站→五一站） 地图版本：V2.0

<https://www.bilibili.com/video/BV16v4y1B72m/>

●40（朝阳广场→金阳公交车场） 地图版本：V2.0

<https://www.bilibili.com/video/BV1wN4y1c7C9/>

●B57（望州岭站→洪运公交车场） 地图版本：V1.3

<https://www.bilibili.com/video/BV1ZU4y1R7XL/>

●86（金阳公交车场→南湖公园） 地图版本：V1.2

<https://www.bilibili.com/video/BV18A411F7kT/>

# 制作名单

主要作者：Peekaboom;

景物制作：建筑建模贴图：Peekaboom、signpost、2814548、1952990996;

站牌站台：2814548、夜店皇后;

路牌：1952990996;

曲线：Peekaboom;

AI 巴士：模型程序：神盾无敌、NHP1997616;

AI 涂装：signpost、Peekaboom、東武東上线;

滚动电显程序：???

报站：LJY1003（主要剪辑）、東武東上线、1952990996、好货绝缘体、3 路某宇通（B 站）

特别鸣谢梦鹅、OMSID94、小破鱼、廖鹏、定制公交（B 站）、Zhukov、明州叶先森等提供部分其他素材。

**本地图禁止二次上传至其他网站，禁止私传和其他网站倒卖。  
本地图的景物曲线如果需要使用，请向作者询问**



# AI 巴士广告招租



费用：免费，无限限期刊登。

广告样式：两片型、全车身广告

展示规则：不固定 AI 线路，随机刷新

广告内容：1.个人 OMSI 作品或个人网站

2.自己喜欢的虚拟涂装或现实广告。

有需求者请加 QQ：148405082 或者 QQ 邮箱联系



# 可选相关补丁下载

## ● 缺景物补丁（打开底图蓝天白云 缺地块等）

链接：<https://pan.baidu.com/s/1YA2tP-2Z9CDDDbLihDOg4Q>

提取码：n1wx

链接：<https://pan.baidu.com/s/18eoUBT7o13lhVMaLtz4LUg?pwd=f3cc>

提取码：f3cc

## ● B01 路右开门补丁（注意提前备份）

注意：下载本补丁后 B01 所有左开站台均改为右开，但是指路箭头和靠站 ‘H’ 标没有改动，玩家自行往右侧停靠即可。下载后需要覆盖原来的文件，注意备份。

使用方法：放到 OMSI 2\maps\Nannning\TTData 文件夹

链接：<https://pan.baidu.com/s/1pgUaWA7vOWwlg4ePsTAyNg?pwd=chkg>

提取码：chkg

## ● 小地图（需要正版 Addon:OmniNavigation）

链接：<https://pan.baidu.com/s/1AOXKVyxxajZHLB8vrc0zNQ?pwd=1amz>

提取码：1amz



# 可选卡顿和白贴图优化方案

## ● 下载 4GB patch 补丁

模载论坛下载：

<https://bbs.18wos.org/viewthread.php?tid=210985&highlight=4GB%2Bpatch>

## ● 下载 **AI 巴士去广告补丁**，可以减少贴图内存的使用（放到 maps/nanning）

链接：<https://pan.baidu.com/s/1Pjxrxb1vS-IlkgArGVTMw?pwd=qtqo>

提取码：qtqo

## ● 下载 **AI 减班次补丁**（减少一半班次）

链接：<https://pan.baidu.com/s/1XhP3eQv0ymnPseqx1DFXrA?pwd=n9fn>

提取码：n9fn

## ● 通过游戏设置

- 降低贴图分辨率
- 调整 AI 可视等级
- 减少最大音源数
- 减少临近地块加载



# 购买须知

●请考虑清楚再购买：本地图需要官方 **Addon X10 Berlin (包括 AI)** 才能正常游玩。

本地图景物和 AI 非常丰富，可能会造成卡顿、跳车等不良体验。

**B01** 路为左右双开门 BRT 线路，**需要自备双开门车型**，本地图的 AI 不支持驾驶。

●本地图需要激活才能游玩。购买者需要记录**模载论坛 UID 号**，或者**个人社交账号 (QQ, B 站, FB 等)** **拒绝用小号购买**。

●**V2.0** 版本将作为后续版本的**基础版本**。今后版本将以更新包的形式以更新包的价格更新，**只有购买过基础包的玩家才给发更新包**，V2.0 基础包的价格将会再下个版本更新时降价。

●关于价格的说明：本地图的重点在于**复杂的路口，立交桥**的制作，**100+AI 线路**的制作。仅**火车站-邕江大桥**为完全实景，其余地方的景物为批量的自制景物和少量的现实景物，甚至包含不少柏林的景物，各线路之间有不少重复路段。

## ●购买方式

地图估价价值：~~120~~元 实际仅售：**69 元**

**付款后**：1.将**①付款截图/凭证、②模载 UID 号或个人社交账号 (拒绝小号购买)** 发送到 **1484050382@qq.com** 邮箱。

或者：2.加入 QQ 群 **928239905** 用**付款截图**和**个人 UID** 私聊群主。QQ 群会不定时放出实时更新信息。

●**发货以后原则上就不退款了，想清楚再买**

推荐使用微信支付



Peekaboo(\*\*威)



微信支付

支付宝

推荐使用支付宝



peakaboom(\*\*威)

打开支付宝[扫一扫]

申请官方收钱码：拨打 95188-6



# 优惠说明

●免费发布**优质模组**的制作者（仅限内地作者，仅限优质模组，仅限车辆地图作者）

说明：1.根据**模组质量**打 0-8 折；

2.模组**可玩性**要**高于自带车辆 NL202 和自带柏林地图**，或者**具有地方特色的模组**。

3.现在收费之前免费的模组按之前免费版本的质量来定折扣。

4.可以制作组主要成员（5 人内）购买，但折扣力度降低。

●模载论坛管理员

根据**工作贡献**打 2-8 折；

●V1.1 版本大额资助者

V1.1 版本资助 20 元以上的玩家。

**凡是符合以上条件的想要优惠购买的请发送邮件或加 QQ 与我联系**